

«Согласовано»

Руководитель комитета  
образования г. Ставрополя

 /А.В.Диреганова/  
« 10 » 07 2019г.



«Утверждаю»  
Заведующий МБДОУ д/с №6

«Здоровье»  
 /И.Н.Брусенцова/  
« 10 » 07 2019г.



«Согласовано»

Начальник ОГИБДД Управления  
МВД России по городу  
Ставрополю Полковник полиции

 /А.В.Кольцов/  
« 10 » 07 2019г.



# ПАСПОРТ

дорожной безопасности образовательного учреждения

**муниципальное бюджетное дошкольное образовательное учреждения  
детский сад комбинированного вида № 6 «Здоровье»  
города Ставрополя**

2019 год

### **Общие сведения**

Муниципальное бюджетное дошкольное образовательное учреждение детский сад комбинированного вида № 6 «Здоровье» города Ставрополя

Тип ОУ дошкольное образовательное учреждение

Юридический адрес ОУ: Ставропольский край г.Ставрополь ул.Московская 91

Фактический адрес ОУ: Ставропольский край г.Ставрополь ул.Московская 91

Руководители ОУ:

Заведующий: Брусенцова Ирина Николаевна т. 501165

Заместитель заведующего по учебно-воспитательной работе: Соловьева Светлана Николаевна т. 501166

Ответственные от  
Госавтоинспекции  
инспектор ДПС ОБ ГИБДД  
ГУВД СК (г.Ставрополь): Хонин Валерий Викторович т.89620236511

Ответственные работники  
за мероприятия по профилактике  
детского травматизма  
заместитель заведующего по УВР: Соловьева Светлана Николаевна т.501166

Ответственный за организацию  
дорожного движения, содержание,  
обустройство и эксплуатацию  
улично-дорожной сети: Кишкинев Виталий Иванович т.350258

Руководитель или ответственный  
работник дорожно-эксплуатационной  
организации,  
осуществляющей  
содержание ТСОДД\* Сергеев Никита Игоревич т.352691

Количество воспитанников 300 человек

Наличие уголка по БДД 11 уголков ПДД в каждой группе

Наличие класса по БДД 0

Наличие автогородка (площадки) по БДД имеется площадка по БДД

Наличие автобуса в ОУ нет

Время занятий в ОУ:

1-ая половина: 9:00 – 11:50

2-ая половина: 15:40 – 16:30

Телефоны оперативных служб:

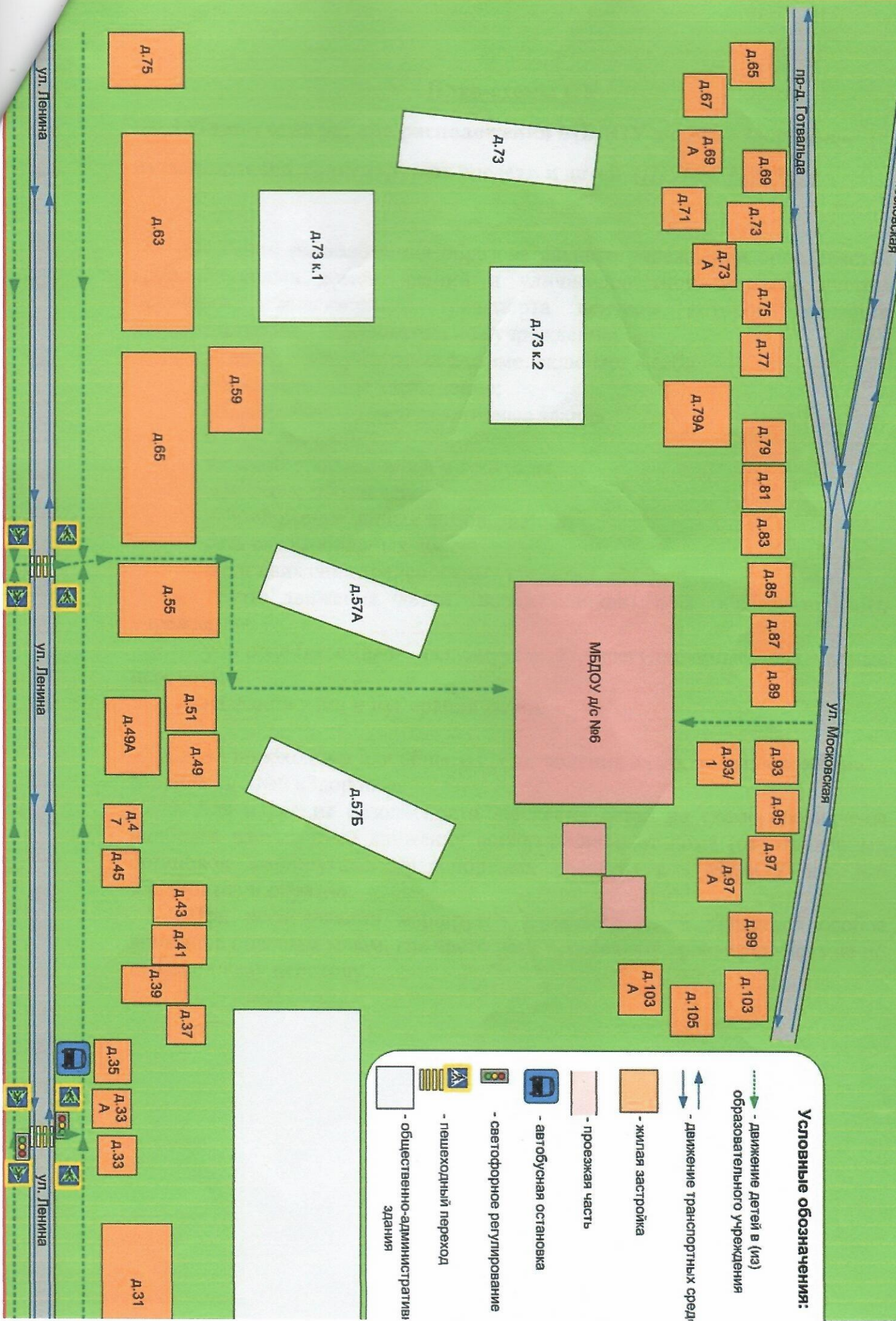
- 1.Единая дежурно-диспетчерская служба (ЕДДС) -112,
- 2.Пожарная служба-101,
- 3.Полиция -102,
- 4.Скорая медицинская помощь-103,
- 5.Горгаз – 104.
- 6.Единый общероссийский детский телефон доверия - 8(800)2000-122
- 7.Служба спасения г. Ставрополя- 8(8652)34-29-83, -01
- 8.Управление ГИБДД ГУВД СК -8(8652)39-38-10, 8(8652)38-42-55
- 9.Управление по делам ГО и ЧС -8(8652)34-29-83
- 10.МЧС - 39-99-99
- 11.ГУВД - 26-49-10
- 12.ФСБ - 94-62-95
- 13.ГИБДД -26-49-10

## Содержание

### I. План - схемы ОУ.

- 1) район расположения МБДОУ д/с №6 , пути движения транспортных средств и детей (воспитанников);
- 2) пути маршрутов движения организованных групп детей от ДОУ к МБОУ СОШ №9;
- 3) пути движения транспортных средств к местам разгрузки / погрузки и рекомендуемых безопасных путей передвижения детей по территории образовательного учреждения.

# План-схема района расположения МБДОУ Д/С №6 «Здоровье», пути движения транспортных средств и детей (воспитанников).



## Условные обозначения:

- движение детей в (из) образовательного учреждения
- движение транспортных средств
- жилая застройка
- проезжая часть
- автобусная остановка
- светофорное регулирование
- пешеходный переход
- общественно-административные здания

## План-схемы ОУ

### **1. План-схема района расположения МБДОУ д/с №6 «Здоровье», пути движения транспортных средств и детей (ПРИЛОЖЕНИЕ)**

1. Район расположения образовательного учреждения определяется группой жилых домов, зданий и улично-дорожной сетью с учетом остановок общественного транспорта центром которого является непосредственно - образовательное учреждение;

2. Территория, указанная в схеме, включает в себя:

- образовательное учреждение;
- общественно-административные здания;
- жилую застройку;
- автомобильные дороги и тротуары;

3. На схеме обозначено:







- расположение жилых домов, зданий;
- сеть автомобильных дорог;
- пути движения транспортных средств;
- пути движения детей (воспитанников) в/из образовательного учреждения;
- уличные (наземные – регулируемые / нерегулируемые) пешеходные переходы;
- названия улиц и нумерация домов.

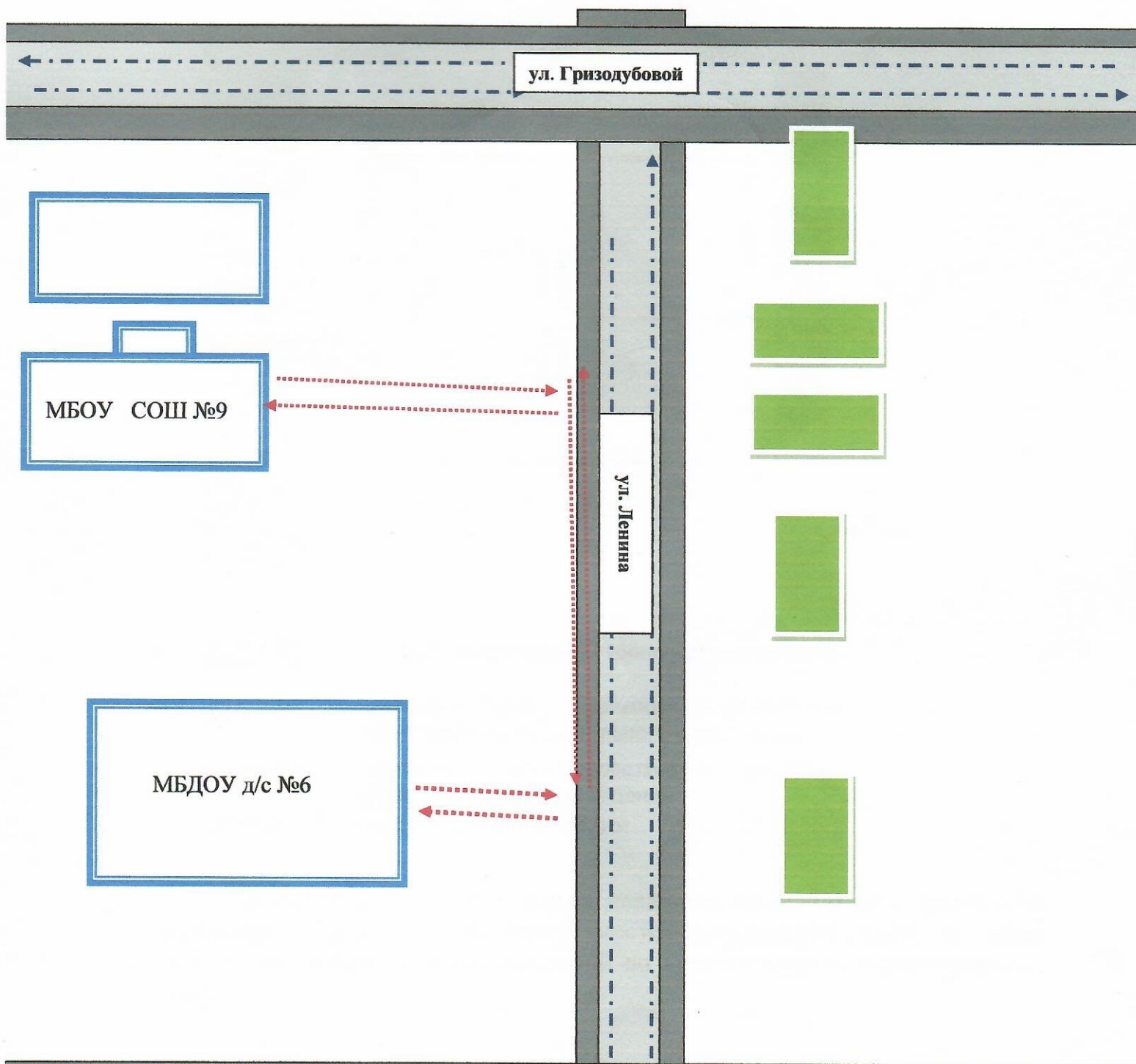
Схема необходима для общего представления о районе расположения МБДОУ д/с №6 «Здоровье»

Для изучения безопасности движения детей на схеме обозначены наиболее частые пути движения воспитанников от дома (от отдаленных остановок маршрутных транспортных средств) к МБДОУ д/с №6 «Здоровье» и обратно.

При исследовании маршрутов движения детей уделяется особое внимание опасным зонам, где часто дети пересекают проезжую часть не по пешеходному переходу.

## 2. План-схема маршрутов движения организованных групп детей от ДОУ к МБОУ СОШ №9

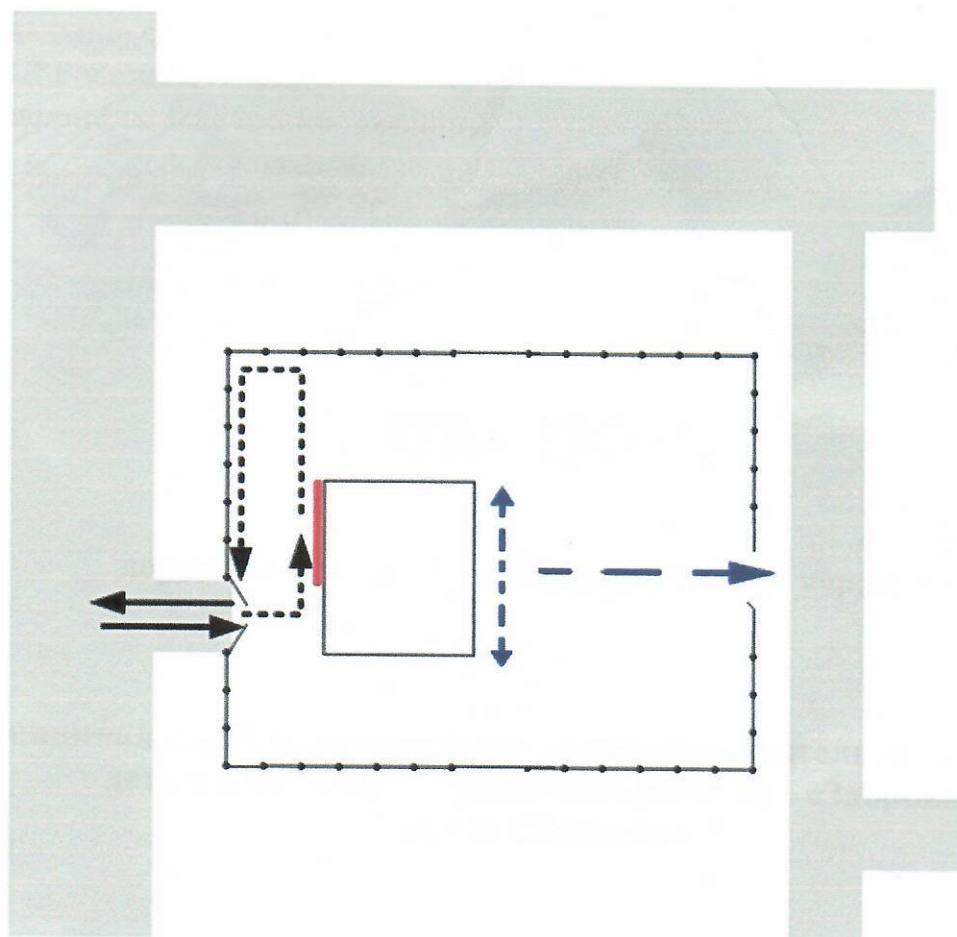
-  - движение детей к территории образовательного учреждения
-  - направление движения транспортного потока
-  - жилая застройка
-  - проезжая часть
-  - тротуар
-  - школа, детский сад



На схеме указаны безопасные маршруты движения детей от МБДОУ д/с №6 к МБОУ СОШ №9 и обратно.

Данная схема используется педагогическим составом при организации движения групп детей к местам проведения взаимопосещений вне территории ДОУ.

### 3. Пути движения транспортных средств к местам разгрузки/погрузки и пути передвижения детей по территории МБДОУ д/с №6



На схеме указана траектория движения транспортных средств на территории ДОУ, в том числе место погрузки/разгрузки, а также безопасный маршрут движения детей во время погрузочно-разгрузочных работ.